

SEYCHELLEN
FLOTTE DYS

2018

 Charterpreise in **EURO** pro Woche (min 7 Nächte)

 Stützpunkte: **Praslin, Baie St. Anne**
Mahé, Eden Island

Yachttyp	Kab.	Koj.	23.12.- 06.01.	03.02.- 31.03.	31.03.- 12.05.	06.01.-03.02. 12.05.-26.05.	10.11.-01.12. 07.07.-25.08.	26.5.-07.07.- 29.9.-20.10.	25.08.-29.09. 01.12.-23.12.
Catamarans Super Premier									
Lagoon 52 m A/C	6+2	12-14	16.635	13.550	14.470	11.405	11.975	9.000	6.395
Saona 47 m A/C	5+1	10-11	13.150	10.890	11.575	7.550	8.135	6.200	5.115
Lagoon 450 s Sport Top	4+2	8-10	11.955	10.200	10.420	6.864	7.200	5.500	4.605
Bali 4.3 Luxe	4+2	8-10	10.075	8.765	9.765	6.750	7.085	5.335	4.255
Lagoon 39	4+2	8-10	7.460	6.180	6.400	4.680	4.910	3.875	2.920
Catamarans Premier									
Lagoon 52 m A/C	6+2	12-14	16.500	13.420	14.430	11.290	11.850	8.910	6.330
Bali 4.5 Luxe m A/C	4+2	8-10	11.955	10.200	10.420	6.864	7.200	5.500	4.605
Helia 44 m A/C	4+2	8-10	11.955	9.900	10.120	6.428	6.600	5.238	4.255
Lagoon 39	4+2	8-10	7.460	6.100	6.365	4.550	4.860	3.830	2.920
Lagoon 380	4	8	6.285	5.095	5.605	3.985	3.485	3.135	2.905
Catamarans Comfort									
Helia 44 m A/C	4+2	8-10	11.955	9.270	10.120	6.428	6.600	5.238	4.055
Lagoon 450 m A/C	4+2	8-10	9.780	6.885	8.345	5.965	5.315	4.580	3.545
Lagoon 400 S2	4+2	8-10	7.460	6.180	6.800	4.550	4.860	3.875	2.920
Lagoon 400 Eig.V.	3+2	6-8	5.485	3.900	4.460	3.150	3.310	2.650	2.310
Lagoon 39	4+2	8-10	7.245	5.795	6.180	4.420	4.615	3.640	2.835
Lagoon 380	4	8	6.285	5.095	5.605	3.985	3.485	3.135	2.905
Catamarans Economy									
Lagoon 450 m A/C	4+2	8-10	9.780	6.885	8.345	5.965	5.315	4.580	3.545
Lipari 41	4+4	10-12	6.540	5.350	5.605	4.185	3.660	3.290	3.050
Lagoon 400 Eig.V.	3+2	6-8	5.485	3.900	4.460	3.150	3.310	2.650	2.310
Lavezzi 40	4+2	8-10	5.735	4.815	4.910	3.495	3.295	3.115	2.745
Mahe 36	3	6	3.735	2.907	3.200	2.405	1.975	1.875	1.625
Einrumpfboote Premier									
Bavaria 46 Cruiser	4	8	4.050	4.175	4.455	3.400	2.835	2.695	2.480
Einrumpfboote Comfort									
Sun Odyssey 469 m A/C	3	6	4.050	4.175	4.455	3.400	2.835	2.695	2.480
Sun Odyssey 409	3	6	3.580	3.640	3.820	2.650	2.485	2.050	1.950
Sun Odyssey 379	3	6	3.300	3.115	3.425	2.650	2.100	2.000	1.950
Sun Odyssey 379 Eig.V.	2	4	3.300	3.115	3.425	2.650	2.100	2.000	1.950
Einrumpfboote Economy									
Harmony 52	5	10	4.080	3.605	3.700	2.700	2.260	1.980	2.105

Super Premier Yachten: weniger als 12 Monate alt und Premier weniger als 3 Jahre alt seit ihrer ersten Vercharterung :
Comfort Yachten: zwischen 3 u. 6 Jahre alt Economy Yachten: mehr als 6 Jahre alt seit ihrer ersten Vercharterung

Alle Yachten: Dinghy mit 5 HP Außenborder (Katamaran Lagoon 52ft: 15 HP. Und weitere Varianten (a.A.)



SEYCHELLEN FLOTTE DYS



2018

Konditionen

- Nachlass :** 5% für 13-20 Nächte, 10% ab 21 Nächten und mehr, 5% bei Reservierung u. Anzahl. mehr als 180 Tage vor Charter (Frühbucher), 5% für Wiederbucher, 5% Messerabatt, Maximal 20%
- Check in / out:** Auf Flüge abgestimmt, Eincheck 13 Uhr – Auscheck um 8.00 Uhr
Früh-Checkin 08:30 h = 50% der Tagesgebühr
- In Preisen enthalten:** 1. u. letzte Nacht am Dream Yachtcharter Steg, Beiboot mit Außenborder, el. Ankerwirsch, Autopilot, Bettzeug, Hand- u. Strandtücher (2 Sets / Woche), GPS, CD-Player (m. Cockpit-Lautsprecher), kompl. Schnorchelausrüstung, Dream Yacht Charter Garantie
- Nicht enthalten sind:** Treibstoff- und Wasserverbrauch Storno-Gebühren Handling Gebühr pro Charter 30,- €
- KAUTION:** zahlbar im Stützpunkt Bar od. Kreditcard (nur Visa, Mastercard),
- K.-VERSICHERUNG:** Cat 47' u. größer € 60,- / Nacht min. € 420 / charter + reduzierte Kauton von € 750,-
(zahlbar vor Ort) Cat 44'-46' € 50,- / Nacht min. € 350 / charter + reduzierte Kauton von € 650,-
Einrumpf 48'-52' u. Cat bis 43' € 40,- / Nacht min. € 280 / charter + red. Kauton von € 650,-
(mono 550,-)
Einrumpf 39'-47' € 35,- / Nacht min. € 245,- / charter + reduzierte Kauton von € 500,-
Einrumpf 34'-38' € 30,- / Nacht min. € 210,- / charter + reduzierte Kauton von € 500,-
- OPTIONEN:** **Endreinigung** obligatorisch: Einrumpfboote (38 – 50 ft.) 145,- bis 230,- €. Katamarne: (40-50 ft) 230,- bis 300,- €
Starter-Pack (obligat) 40,- / Charter (Obst, 6 Dosen CocaCola, 1 Fl. Wasser, Küchenrolle, Toilettenpapier usw.)
Skipper/Nacht: 150,- € / Nacht+Verpflegung, Steward/Koch p.Nacht: 135,- € / Nacht + Verpfl
Außenborder 15 hp 35,-€ / Nacht (nur f. Kat), 2. Dinghy mit 15 hp ab 50,- € / Nacht
Surfbrett/ Kajak je 20,- € / Nacht (Kauton 500,- €)
Relingsnetz a.A Fischerausrüstung 120,- € / Woche (Kauton 150,- €),
Verpflegungsliste auf Anfrage, Tier an Bord = doppelte Reinigungsgebühr
Crewwechsel während einer Charter 200,- € + Kosten, Tauchausrüstungen und Führungen
PADI auf Anfrage
Vollverpflegung an Bord 1-4 Personen € 50,-/P/Nacht ab 5 Pers. € 40,- /P/Nacht
- Oneway:** Praslin – Mahe oder Mahe – Praslin € 300,- oder Abfahrt / Rückkehr La Digue
- Transfer** Airport-Mahé – Mahe Basis bis 3 P. 60,- €, 4-6 P 110,- €, 7-9 P 160,- €, 10-12 P 210,-€ .
Airport Praslin - Basis-Praslin bis 3 P.. 60,- €, 4-6 P 115,- €, 7-9 P 165,- €, 10-12 P 220,- €
a.A.(einfach jeweils 50%)

Reiserücktrittsversicherung: 3,3 % des Charterbetrages (für Skipper und Crewmitglieder) - obligatorisch

Komplettversicherungen: Storno, Skipperausfall, Törnunterbrechung, Tagesrückerstattung, Unterlagen auf Anfrage

Zahlungen: 30% vom Netto Charterbetrag (ohne Extras) bei Vertragsabschluß
70% + 100% der gebuchten Extras – 60 Tage vor Charterbeginn an die Agentur

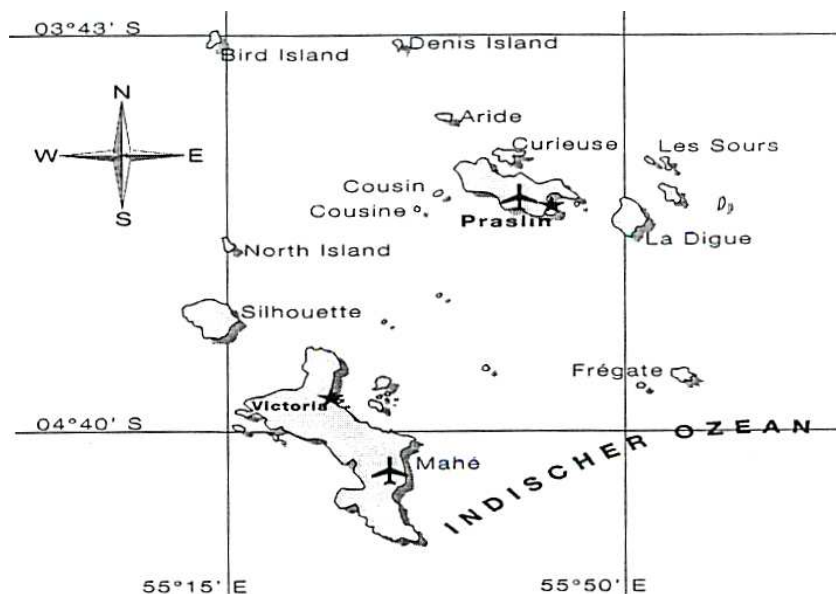
Um die Optionen und Reservierungen nicht zu gefährden: Zahlung bitte jeweils rechtzeitig und unaufgefordert, ausschließlich in bar oder per SEPA-Überweisung an SCHAUB-Yachting-International. Stornokosten: mehr als 90 Tage vor Charter = € 500.-, zwischen 89 – 60 Tagen vor Charter 30% vom Gesamtpreis, 59 und weniger Tage vor Charter 100%. Zusätzliche Stornokosten der Agentur lt. Chartervertrag.

Alle Angaben freibleibend. Druck / Übermittlungs- u. Übersetzungsfehler, sowie Irrtümer u. Preisänderungen vorbehalten. UPDATE 01.09.17





Seychellen



1. Die einzigartige Inselwelt der Seychellen

Das Segelrevier - Seychellen:
eine „Perlenkette“ im Indischen Ozean.

Ca. 600 Meilen von der Ostküste Afrikas und Mombassa (Tansania) entfernt (Lage 5° Süd und 55° Ost). Das Revier erstreckt sich auf einer Ozeanfläche von 453 km² mit 3 großen Inselgruppen und einer Landfläche von „nur“ ca. 220 km². Das Segelgebiet schließt die 4 Hauptinseln Mahé, Praslin, Silhouette, La Digue und zwei Dutzend kleinere Insel ein. Verboten ist das Segeln außerhalb folgender Grenzlinien:
im Norden 04° N, 50° E, 10° S und 70° W. Das Segeln zu den Les Amirantes ist nicht erlaubt!

Außerhalb der empfohlenen Gebiete sind die Segeldistanzen sehr viel länger: mehr als 1 Tagesstrecken. Es gibt dort mehr oder weniger keine orientierenden Seezeichen, die meisten Inseln sind nicht anzulaufen oder zu betreten, es gibt dort nur sehr schlechte Versorgungsmöglichkeiten mit Lebensmitteln und Wasser; außerdem – im Notfall - nur sehr beschränkte Rettungsmöglichkeiten für Mensch und Yacht!

88% der Gesamtbevölkerung (80000 Einwohner) Bevölkerung lebt auf der Hauptinsel Mahé
Die Umgangssprache ist das **Kreolisch**, (die Geschäftssprachen – und die im Stützpunkt gesprochenen - sind Englisch und Französisch)
Regierung/Verwaltung: Mehrparteiendemokratie

1.1 Segelgebiet: ein unberührtes Paradies

Eine Mixtur von Granit- und Koralleninseln.

Die Schönheit eines Landgangs macht den Besucher sprachlos: vom Meer polierte Granitfelsen (z.B. La Digue und wunderschöne weiße Sandstrände; äquatorial geprägte Flora und Fauna mit seltenen – Arten von Vögeln, Tieren, Fischen, Bäumen und Blumen. Schildkröten, Kokosplantagen, Korallenriffe und Seevogelkolonien.
Erst vor ca. 250 Jahren hat man die Seychellen betreten und so gut wie nie die Natur berührt oder gar beschädigt. Dank des durch die Regierung ermöglichten und unterstützten Umweltschutzes erleben sie an Bord ihrer Yacht die unberührten Gebiete wie ihre Vorfahren im 18. Jahrhundert. Ein Korallenparadies für tauch- und schnorchel begeisterte Wassersportler.

Wenig bevölkerte Inseln erlauben eine nur begrenzte Besucherzahl (130000 pro Jahr) weniger als z.B. in Französisch Polynesien oder Revieren in Europa. Eine sehr begrenzte und kontrollierte Anzahl von Charterbooten garantieren auch Ihnen einen schönen Segeltörn und verhindern den Massentourismus. Das Segeln zwischen sehr nahe aneinander gelegene Inseln ist relativ unkompliziert. Es herrschen ganzjährig gute Winde – eigentlich aber nie zuviel des Guten. Es gibt über 70 Pflanzen, mehr als 10 Amphibien und ebenso viele seltene Vogelarten, die Sie nirgendwo an anderen Orten der Welt finden! Aufgrund der relativ kurzen Segeldistanzen können Sie Ihren Törn also so planen, dass Sie viel Zeit für traumhafte Landgänge, für Schnorcheln, Baden und Relaxen am Strand haben werden. Entdecken Sie jeden Tag aufs Neue traumhaft schöne Ankerbuchten und erfreuen Sie sich an der einmaligen Natur der „Inner Seychelles“ über und unter dem Wasser.



1.2 Perfekte See- und Wetterbedingungen für die Charterkunden

Mai bis Oktober: beinahe konstante Winde aus südöstlichen Richtungen mit klarem Himmel. Die Winde werden im November schwächer und drehen auf NW-liche Richtung. Die südöstlichen Winde kehren nach April zurück. Zwischen diesen zwei Perioden von SO und NW Winden gibt es zwei kurze Perioden mit ruhiger See und leichten Winden.

April und Mai sind die sonnigsten Monate mit einer täglichen Sonnenscheindauer von 7 bis 8 ½ Stunden. Dieses verträgliche Klima erzeugt ständige Luft- und Wassertemperaturen zwischen 28 und 32° C. Es gibt in den Seychellen **keine Hurrikane-Zeiten**; die Winde erreichen selten eine Geschwindigkeit von 30 Knoten.

Die Winde:

Januar bis März: Nordwestliche Winde sind dominierend mit kurzen Drehungen auf Nord oder Nordost. Windgeschwindigkeiten 10 bis 15 Knoten, niedrige Welle. Der Monsun bringt von Dezember bis März etwas mehr Nässe und Luftfeuchtigkeit. Der Wind schwächt sich ab März ab. Kurze Regenschauer treten mehr oder weniger das ganze Jahr über auf.

April bis Mai: Winde aus NE mit Geschwindigkeiten zwischen 5 und 15 Knoten. Sehr ruhige See, Luft 32° C See 30° C.

Juni: Vorherrschend südöstliche Winde. Windgeschwindigkeiten Zwischen 10 und 20 Knoten

Juli bis September: Trockene Saison, Luft und Wassertemperatur um 28° C, geringe Regenschauer, vorherrschend konstante südöstliche Winde (Südostpassat) von 20 bis 25 Knoten, manchmal entsteht raue See und manche Ankerplätze können dann nicht angelaufen werden.

Oktober und November: Winde und Welle lassen mehr und mehr nach. Wenn der November zu Ende geht kehren langsam die nordwestlichen Winde zurück

Dezember: Nordwestliche Winde (Monsun) zwischen 5 und 10 kn. Die Temperaturen beginnen mehr und mehr zu steigen.

Der Tidenhub

Die teilweise kräftigen Tiden treten halbtägig, (un)gleichmäßig in Abständen von ca. 6 Stunden zwischen Hoch- und Niedrigwasser auf. Der Hub beträgt bei Springtide bis zu ca. 1.80 m, bei Nipptide ca.1.40 m. Die Tideneffekte können mehr oder weniger stärker zwischen nahegelegenen Inseln, in Kanälen, oder vorgelagerten Lagunen auftreten. Hier können auch sehr unterschiedliche Höhendifferenzen zwischen 2 Springtiden auftreten.

Seebedingungen

In der Äquatorialzone des Indischen Ozean ist die Wellenbildung grundsätzlich als moderat zu bezeichnen. Die gewöhnliche Wellenhöhe liegt zwischen 1 und 2 m.

Reisezeit

ganzjährig

Temp. in °C	Jan	Feb	Mär	Apr	Mai	Jun	Jul	Aug	Sep	Okt	Nov	Dez
Tag	28	29	29	30	29	28	27	27	28	28	29	28
Nacht	24	25	25	25	25	25	24	24	24	24	24	24
Wasser	27	28	28	29	28	27	26	26	26	26	27	27
Regentage*	15	10	11	10	9	9	8	7	8	9	12	15

*mittlere Zahl der Tage mit mindestens 1,0 mm Niederschlag

Flugverbindungen

Fragen Sie nach den jeweiligen Flügen; es gib sie mit der AIR FRANCE bzw. AIR SEYHELLES ab deutschen Flughäfen nach Mahé und Praslin.

Einreiseformalitäten – Währung – Navigation – Zeit – Allgemeine Hinweise

Sie benötigen bei der Einreise einen 12 Monate (mindestens aber bis zur Rückreise) gültigen **Reisepass**. Es ist keine obligate **Impfung** erforderlich; eine Frage an Ihren Hausarzt kann jedoch über empfohlene Impfungen Aufschluss geben... **Navigationsführer:** Les Illes Seychelles, Pilote Cotier / Praxis Verlag. **Zeitunterschied** zu MEWZ = +3 Std., zu MESZ = +2 Stunden.



**Fortsetzung: Einreiseformalitäten – Währung – Navigation – Zeit – Allgemeine Hinweise****Währung:**

Seychelles Rupie (1 EURO = ca. 16,25 SCR – Stand 09/2017). Geldtausch in lokale Währung sollte möglichst nur in offiziellen Banken vor Ort und gegen gültige Quittung vorgenommen werden, denn der evtl. Rücktausch kann nur gegen Vorlage dieser Quittung und max. in ausbezahlter Höhe am Flughafen oder bei Banken erfolgen! .

Krankenversicherung:

Mit den Seychellen besteht kein Sozialversicherungsabkommen; evtl. entstehende Behandlungskosten werden später von unseren heimischen Krankenkassen oft nicht übernommen! Es empfiehlt sich also dringend der Abschluss einer zusätzlichen privaten Auslandsrankenversicherung.

Telefonieren:

In verschiedenen Geschäften gibt es sog. Seytel-Phonecards, mit der von öffentlichen Apparaten günstiger als in Stützpunkten oder Hotels telefoniert werden kann. Weite Teile der Hauptinseln sind mit einem 900er GSM-Netz abgedeckt. „Prepaid“-Karten gibt's teilweise vor Ort. Es bestehen Roaming-Abkommen mit deutschen Providern. Im Bedarfsfall gibt Ihr Provider sicher gern weitere Auskünfte und Hinweise.

Baden, Schnorcheln und Tauchen:

Die Seychellen bieten für Badefreudige und Schnorchel-Fans unbeschreiblich schöne Möglichkeiten. Achten Sie auf manchmal stark auftretende Unterströmungen. Speziell für Taucher empfehlen wir die Zeit des „Monsoonwechsels“, also von März bis Mai und von September bis November. In diesen Monaten ist das Meer relativ ruhig, die Sicht unter Wasser beträgt nicht selten mehr als 30 Meter (!) und die Wassertemperatur liegt ziemlich konstant bei 29 Grad C. Vergessen Sie beim Schnorcheln nicht ein T-Shirt o.ä. anzuziehen, damit sie nicht bei lebendigem Leib „gebraten“ werden und der Sonnenbrand am Rücken Ihren Urlaub beeinträchtigt. Vergessen Sie nicht den Sonnenschutz und die Sonnenbrille und die Kopfbedeckung (!!!)

Extreme Gezeiten und Seegras können den Wassersport an folgenden Stränden in den aufgeführten Zeiträumen u.a. beeinträchtigen:

Mahé, SW-Küste: April bis November, Praslin, Nord-/Nordostküste: Ende November bis Ende Februar, Praslin, Süd/Südwestufer und Westküste: April bis Oktober und auch teilweise bei Niedrigwasser (Ebbe). La Digue, Westküste: Mitte November bis Mai.

Natur und Umwelt:

46% der Land- und ca. 220 km² des Meeres sind als Naturschutzgebiete ausgewiesen. Einige Inseln sind in ihrem gesamten Ausmaß unter Naturschutz gestellt (z.B. Aldabra Atoll – Zuhause der weltgrößten Riesenschildkröte). Der sorgfältige Skipper sollte sich mit den einschlägigen Literaturquellen für seine Törnplanung „schlau machen“. In den Landschaftsschutz werden jährlich US\$ 3000,- pro Einwohner (!) investiert. Die Bestrebungen in punkto Abfallentsorgung sind sehr umfangreich. Meerwasser-Entsalzungsanlagen sind auf 3 Hauptinseln in Planung.

1.3 Die Bevölkerung und ihre Kultur: wundervolle Menschen mit einer gelassenen Art, das Leben zu leben.

Aufgrund des hohen Grades an Vermischung der unterschiedlichsten Rassen und Organisationen: Europäer – Chinesen – Araber - Inder – Afrikaner kennt das Land so gut wie keine Rassenprobleme. Besucher sind immer sehr herzlich willkommen.

Gute Versorgungsmöglichkeiten auf den größeren Inseln – schlechter u.U. auf kleineren Eiländern. Die Seychelleninseln haben kein Problem mit dem Massentourismus vergleichbar mit anderen Segelgebieten.

Sie finden eine feine kreolische Gastronomie, exzellente Tropenfrüchte und Gemüse, delikaten Frischfisch und sonstige Meerestiere..... Lokale und Restaurants bieten alte französische Rezepte mit dem feinen Touch von Indien, Afrika oder China. Lassen Sie sich nicht die vielen Arten von Krabben, Tintenfischen, Fischen und Fleischsorten entgehen.



2. Unser Partner DYS

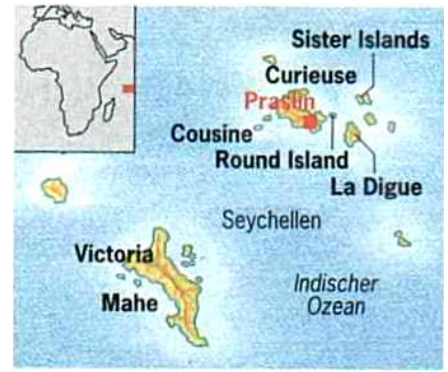
Die Basis befindet sich in der Baie Ste Anne auf Praslin (zweitgrößte Insel der Seychellen); einem hervorragenden Ausgangspunkt im Herzen des Segelgebietes. Für Insider, die sich auf den Inseln gut auskennen, ist Praslin bis heute der wahre „Garten Eden“ geblieben; eine Mixtur aus Traumstränden, wie die weltberühmte Anse Lazio und die beliebte Anse Volbert, die vorgelagerte Insel St. Pierre und ein wunderbares Segelgebiet.

Wir haben diesen Partner deshalb gewählt, weil der Start von der Hauptinsel Mahé aus einen 30 Meilen Segeltörn bedeuten würde um den meist interessantesten Teil des Archipels zu erreichen (mehr oder weniger 2 Törn-Tage verloren!) und außerdem den Nachteil hätte, den 1. Tag in einem sehr schmutzigen und übel riechenden Handelshafen (mit industrieller Fischverarbeitungsindustrie) verbringen zu müssen.

Außerdem kennen wir die für die Gesellschaft Verantwortlichen persönlich und aus dem Chartergeschäft – und das ist uns für unsere Kunden sehr viel wert.

Praslin wird im 15-Minuten-Takt vom internationalen Flughafen Mahé aus angefliegen (die Flüge mit Air Seychelles buchen wir gerne für Sie von Europa aus (je nach Saison / aktuellem Tagespreis)). Die Flugzeit: von Mahé nach Praslin beträgt kaum 15 Minuten.

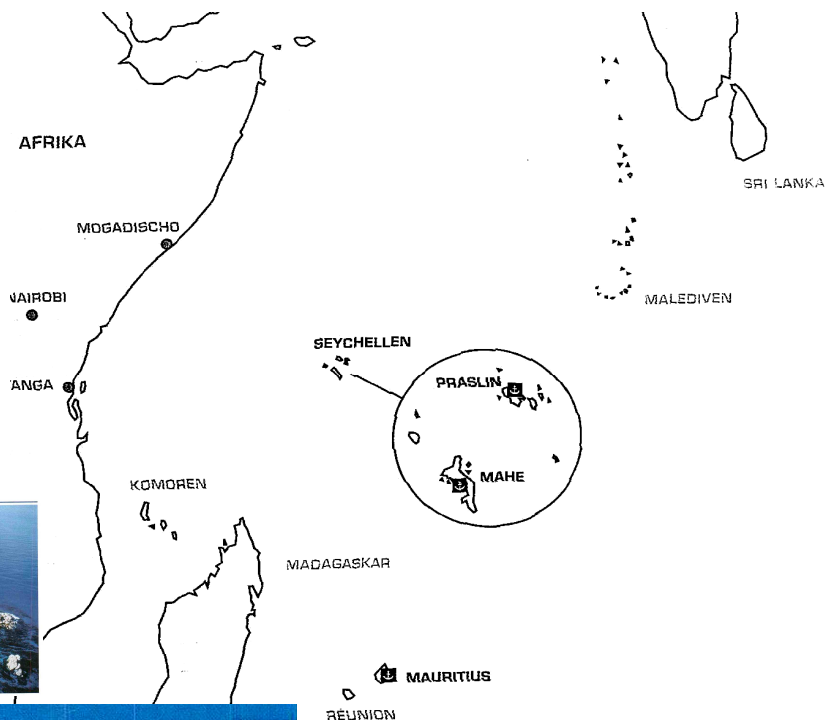
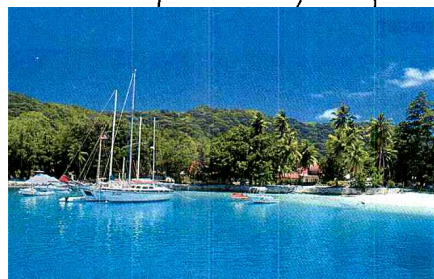


Baie Ste Anne: eine friedliche Bucht und ein authentischer Ort. Problemlose Versorgung durch Vorausbestellung (dringend empfohlen!). Persönliche Begrüßung, Service und Unterstützung durch ein vom Loic Bonnet professionell geführtes Team. Gepäcktransport zum Schiff, Panoramabar, Einkaufszentrum, Kundenservicebüro, Geschenk und Last Minute Einkaufsladen..... all dies trägt dazu bei, dass Sie sich bereits vor dem Auslaufen wohl fühlen, gut zurecht finden und sich in relaxter Atmosphäre auf Ihren Törnbeginn freuen können.



3. Törnvorschlag 1 Woche

Praslin → St.Pierre → Curieuse →
Anse Lazio (Praslin) → Cousin →
La Digue → Coco Island →
Big Sister → Praslin

Weitere Törnvorschläge bekommen Sie gerne auf Anfrage



update 09/16

© SCHAUB-Yachting-International

Alle Informationen ohne Gewähr! Änderungen, Druck / Übermittlungsfehler, sowie Irrtümer vorbehalten!